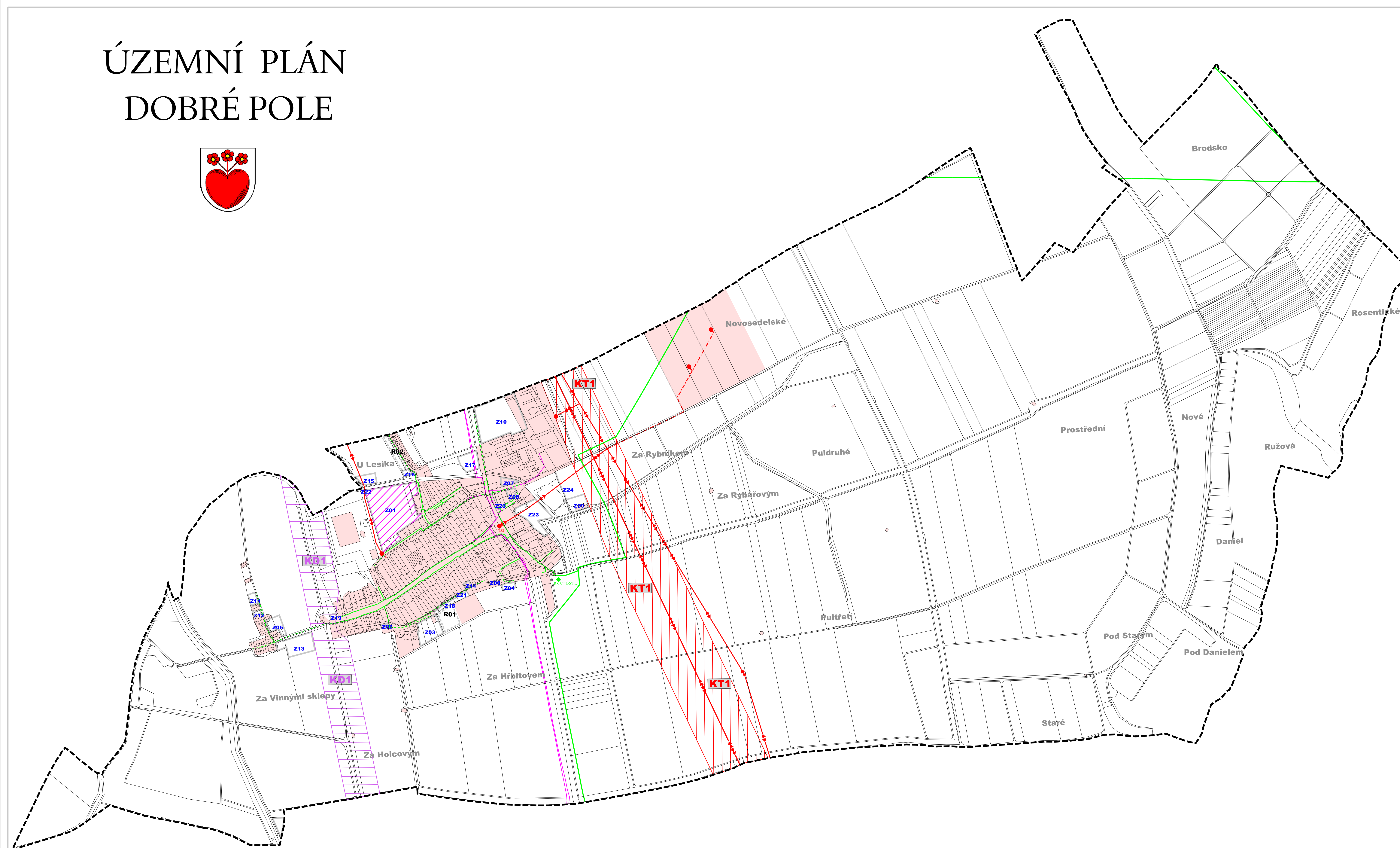



ÚZEMNÍ PLÁN DOBŘÉ POLE



ZÁSOBOVÁNÍ EL. ENERGIÍ

stav	návrh	el. vedení VVN vzdušné
stav	návrh	el. vedení VN vzdušné
stav	návrh	el. vedení VN zemní kabel
stav	návrh	trafostanice

ZÁSOBOVÁNÍ PLYNEM

stav	návrh	plynové vedení VTL
stav	návrh	plynové vedení STL
stav	návrh	regulační stanice plynu VTL/STL

SDĚLOVACÍ VEDENÍ

stav	návrh	sdělovací a datové sítě
------	-------	-------------------------

ZASTAVĚNÉ ÚZEMÍ

zastavěné území dle zákona č. 183/2006 Sb.

PODMÍNĚNÍ ROZHODOVÁNÍ O ZMĚNÁCH V ÚZEMÍ

pořizování a vydávání regulačního plánu

ZASTAVITELNÉ PLOCHY, PLOCHY PŘESTAVBY

stav	návrh	zastavitelné plochy, plochy přestavby
stav	návrh	označení zastavitelných ploch

KORIDORY DOPRAVNÍ A TECHNICKÉ INFRASTRUKTURY


stav	návrh	koridor dopravní infrastruktury (optimalizace železniční tratě včetně souvisejících staveb)
stav	návrh	koridor technické infrastruktury (rekonstrukce a zdvojení VVN 110kV)

PLOCHY ÚZEMNÍCH REZERV

stav	návrh	označení ploch územních rezerv
stav	návrh	plochy územních rezerv

INFORMATIVNÍ ÚDAJE

stav	návrh	hranice řešeného území (= hranice k.ú. Dobré Pole)
stav	návrh	hranice katastrálních území



HLAVNÍ VÝKRES - TECHNICKÁ INFRASTRUKTURA - ENERGETIKA A SPOJE 1 : 5,000

Pořizovatel: MěÚ Mikulov, Odbor stavební a životního prostředí, Náměstí 1, 692 20 Mikulov	
Projektant: AR projekt, s.r.o., Hviezdoslavova 29, 627 00 Brno	
Datum zpracování: 11/2016	
Vedoucí projektant: Ing. arch. Milan Hučík	Vypracovali: Ing. arch. Milan Hučík Ing. arch. Michal Kolibová
Ing. arch. Milan Hučík	I. 04

ZÁZNAM O ÚČINNOSTI ÚZEMNÍHO PLÁNU	
Správní orgán, který územní plán vydal: Zastupitelstvo obce Dobré Pole	
Datum nabytí účinnosti:	
Pořizovatel: MěÚ Mikulov, Odbor stavební a životního prostředí	Razítko
Jméno a příjmení oprávněné osoby pořizovatele: Irena Procházková	
Funkce: odborný záměstnanec	
Podpis:	

Mapový podklad odvozen z Katastrální mapy © KÚ Břeclav