


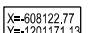






# DOBŘÉ POLE, PLOCHA Z01 REGULAČNÍ PLÁN

 území řešené regulačním plánem (hranice řešeného území)







## VEŘEJNÁ PROSTRANSTVÍ

-  hranice pozemků veřejných prostranství
-  veřejná prostranství - návsi, parky, sportovní plochy
-  veřejná prostranství - ulice
-  souřadnice hranic veřejných prostranství



## STAVEBNÍ POZEMKY

-  pozemky pro bydlení v rodinných domech
-  pozemky pro veřejné občanské vybavení
-  parcelní hranice pozemků rodinných domů (návrh parcelace)
-  13 identifikační číslo nových stavebních pozemků pro RD

## REGULACE NA POZEMCÍCH

-  regulační stavební čáry pro rodinné domy - 7 m od hranice veřejného prostranství
-  regulační stavební čáry pro rodinné domy - 4 m od hranice veřejného prostranství
-  regulační stavební čáry pro garáže - 2 m od hranice veřejného prostranství
-  regulační stavební čáry pro garáže - 0,5 m od hranice veřejného prostranství
-  minimální odstupy rodinných domů od hranic pozemků sousedů (3,5 m)
-  zóna vjezdu na pozemek

## INFORMATIVNÍ ÚDAJE

-  244 parcelní čísla stávajících pozemků
-  279/2 parcelní čísla stávajících stavebních pozemků

## ZÁZNAM O ÚČINNOSTI REGULAČNÍHO PLÁNU

Správní orgán, který územní plán vydal: Zastupitelstvo Obce Dobré Pole

Razítko

Datum nabytí účinnosti:

Pořizovatel: MěÚ Mikulov, odbor stavební a životního prostředí

Jméno a příjmení oprávněné osoby pořizovatele: Irena Prochásková

Funkce: odborný zaměstnanec ÚÚP

Podpis:

Objednatel: Obec Dobré Pole

Projektant: AR projekt, s.r.o., Hvězdoslavova 29, 627 00 Brno

Datum zpracování: 06/2020

Vypracoval:  
Ing. arch. Milan Hučík, autorizace č. 02 483

Číslo výkresu

