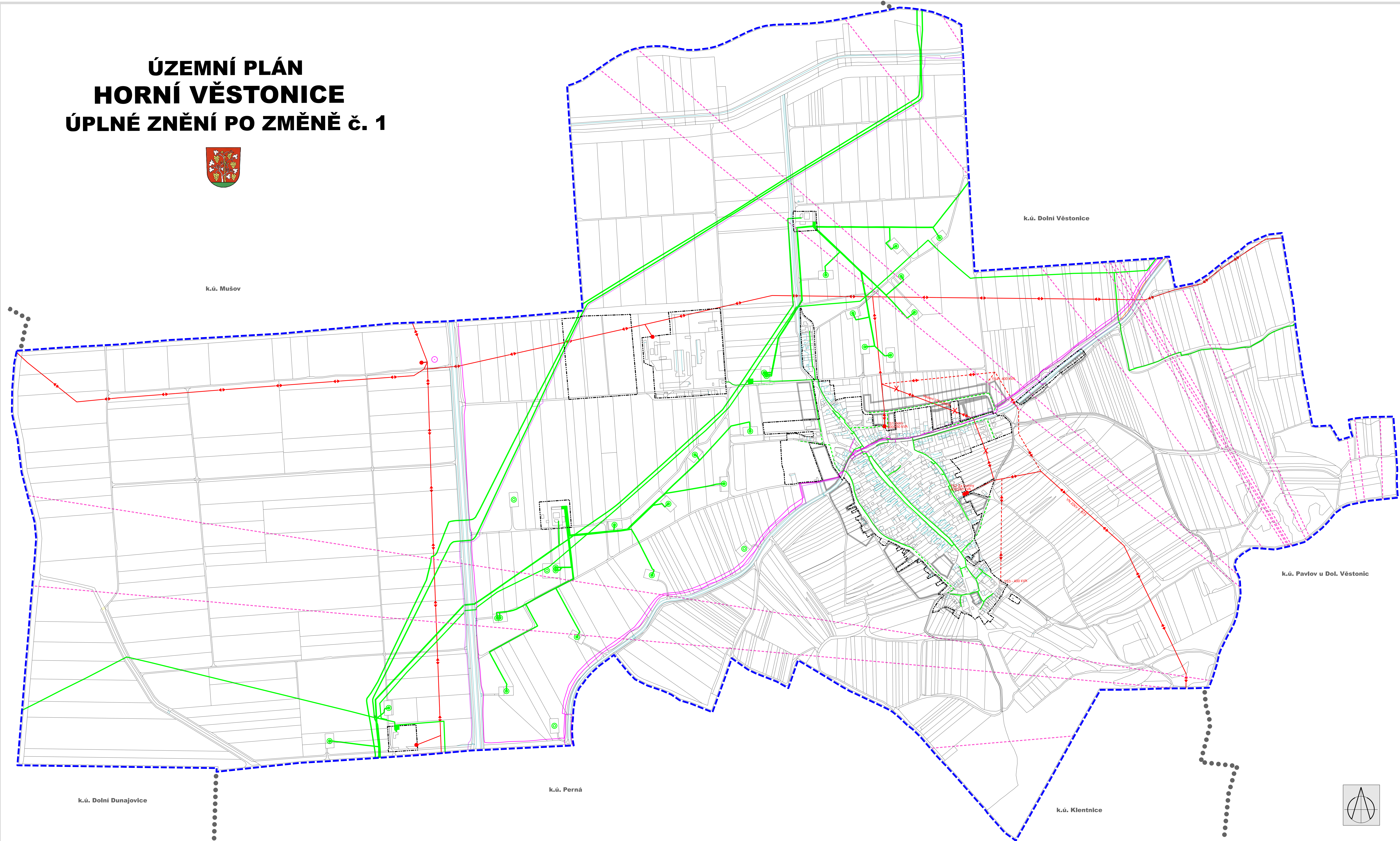



ÚZEMNÍ PLÁN HORNÍ VĚSTONICE ÚPLNÉ ZNĚNÍ PO ZMĚNĚ č. 1



ZÁSOBOVÁNÍ EL. ENERGIÍ A PLYNEM

stav	návrh	legenda
		el. vedení VN vzdušné
		el. vedení VN vzdušné rušené
		trafostanice VN/NN 22/0,4 kV
		plynové vedení VTL nad 40 barů
		plynové vedení VTL
		plynové vedení STL
		regulační stanice VTL
		sondy těžby plynu
		anodové uzemnění - kabel
		sčítací kabel
		dálkový kabel
		radioreleová trasa
		GSM stanice Vodafone

ZASTAVĚNÉ ÚZEMÍ A HRANICE ZASTAVITELNÝCH PLOCH

	hranice zastavěného území
	hranice zastavitelných ploch, vyjma ploch dopravní infrastruktury a veřejných prostranství

INFORMATIVNÍ ÚDAJE

	hranice katastrálních území
--	-----------------------------

k.ú. Mušov


k.ú. Dolní Vestonice

k.ú. Pavlov u Dol. Vestonic

k.ú. Dolní Dunajovice

k.ú. Perná

k.ú. Kletnice



ZÁZNAM O ÚČINNOSTI ÚZEMNÍHO PLÁNU

Správní orgán, který vydal poslední změnu územního plánu: Zastupitelstvo obce Horní Vestonice	
Pořadové číslo poslední změny: 1	
Datum nabytí účinnosti poslední změny územního plánu:	
Pořizovatel: Městský úřad Mikulov, odbor stavební a životního prostředí	Razítko:
Jméno a příjmení oprávněné osoby pořizovatele: Irena Procházková	
Funkce: odborný zaměstnanec ÚUP	
Podpis:	

VÝKRES TECHNICKÉ INFRASTRUKTURY - ENERGETIKA A SPOJE 1 : 5.000

č. výkresu
I.E

Projektant: AR projekt, s.r.o., Hvězdoslavova 1096/29, 627 00 Brno	
Datum zpracování: 09/2021	
Vedoucí projektant: Ing. arch. Milan Hučík	Vypracoval: Ing. arch. Milan Hučík