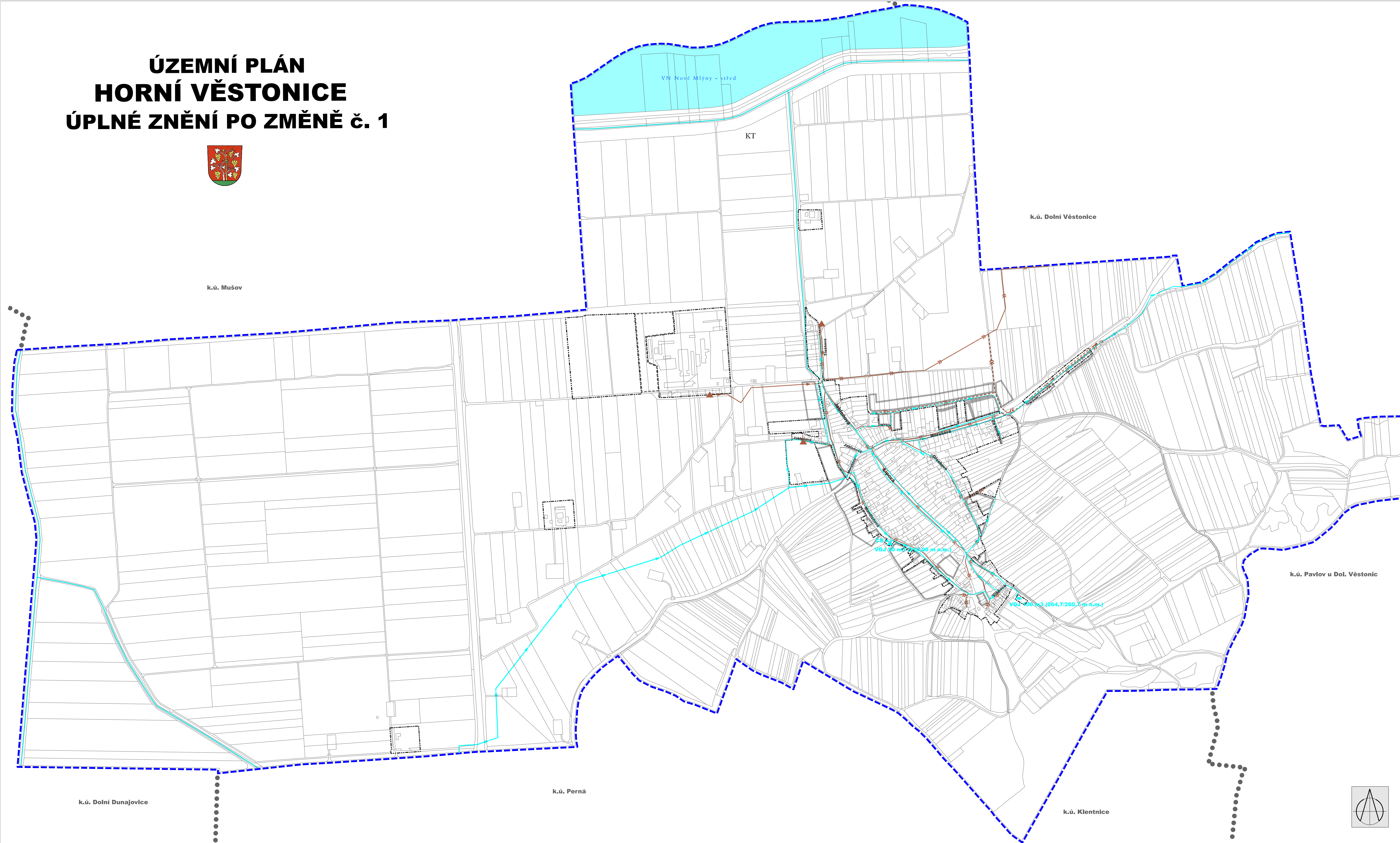

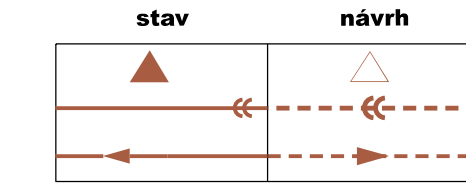


ÚZEMNÍ PLÁN HORNÍ VĚSTONICE ÚPLNÉ ZNĚNÍ PO ZMĚNĚ Č. 1

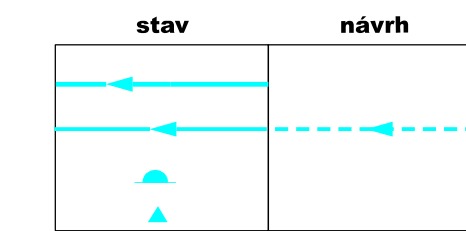


ODKANALIZOVÁNÍ



čerpací stanice kanalizace
kanalizace splašková gravitační
kanalizace splašková výtak

ZÁSOBOVÁNÍ VODOU



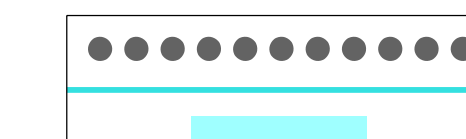
vodovodní přívodní řady
vodovodní řady zásobovací
vodojemy
čerpací stanice vodovodu, ATS

ZASTAVĚNÉ ÚZEMÍ A HRANICE ZASTAVITELNÝCH PLOCH



hranice zastavěného území
hranice zastavitelných ploch, výjma ploch dopravní infrastruktury a veřejných prostí

INFORMATIVNÍ ÚDAJE



hranice katastrálních území
vodní toky v otevřeném korytě
vodní plochy

ZÁZNAM O ÚČINNOSTI ÚZEMNÍHO PLÁNU	
Správní orgán, který vydal poslední změnu územního plánu: Zastupitelstvo obce Horní Věstonice	
Pořadové číslo poslední změny: 1	
Datum nabytí účinnosti poslední změny územního plánu:	
Pořizovatel: Městský úřad Mikulov, odbor stavební a životního prostředí	Razítko
Jméno a příjmení oprávněné osoby pořizovatele: Irena Procházková	
Funkce: odborný zaměstnanec ÚUP	
Podpis:	

**VÝKRES TECHNICKÉ INFRASTRUKTURY
- VODNÍ HOSPODÁŘSTVÍ 1 : 5.000** **I.D**

Projektant: AR projekt, s.r.o., Hviezdoslavova 1096/29, 627 00 Brno	
Datum zpracování: 09/2021	
Vedoucí projektant: Ing. arch. Milan Hučík	Vypracoval: Ing. arch. Milan Hučík