




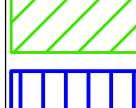








ÚZEMNÍ PLÁN DOLNÍ VĚSTONICE


ÚPLNÉ ZNĚNÍ PO ZMĚNĚ Č. 2

VEŘEJNÉ PROSPĚŠNÉ STAVBY A OPATŘENÍ, pro které je možné vyvlastnit práva k pozemkům a stavbám

VEŘEJNÉ PROSPĚŠNÉ STAVBY (k rozvoji nebo ochraně území obce, kraje a státu)

-  D veřejná dopravní a technická infrastruktura (plochy komunikací pro motorovou dopravu a plochy pro veřejnou technickou infrastrukturu a stavby technického vybavení a s nimi provozně související zařízení)
-  T plochy veřejné technické infrastruktury
-  T veřejná technická infrastruktura liniová (vodovody pro veřejnou potřebu, kanalizace, apod.)
-  elektrické vedení VN vzdušné
-  elektrické vedení NN vzdušné
-  trafostanice
-  plynové vedení STL
-  vodovodní řady zásobovací (různá tlaková pásma)
-  kanalizace dešťová
-  kanalizace splašková gravitační
-  U veřejně prospěšná opatření - územní systém ekologické stability
-  P veřejně prospěšná opatření - ochrana před povodněmi

VEŘEJNÉ PROSPĚŠNÉ STAVBY A VEŘEJNÁ PROSTRANSTVÍ, pro které je možné vyvlastnit práva k pozemkům a stavbám i zřídit předkupní právo

-  D veřejná dopravní a technická infrastruktura

INFORMATIVNÍ ÚDAJE

-  hranice katastrálních území

ZÁZNAM O ÚČINNOSTI ÚPLNÉHO ZNĚNÍ ÚZEMNÍHO PLÁNU

Správní orgán, který vydal poslední změnu územního plánu: Zastupitelstvo obce Dolní Věstonice	Razítko
Pořadové číslo poslední změny: 2	
Datum nabytí účinnosti poslední změny:	
Pořizovatel: Městský úřad Mikulov, odbor stavební a životního prostředí	
Jméno a příjmení oprávněné osoby pořizovatele: Irena Procházková	
Funkce: odborný záměstnanec ÚÚP	
Podpis:	

VÝKRES VEŘEJNĚ PROSPĚŠNÝCH STAVEB, OPATŘENÍ A ASANACÍ

Číslo výkresu

1.c

1 : 5.000

Objednatel: Obec Dolní Věstonice, IČO 00283134
Datum zpracování: 01/2022

Projektant:
Ing.arch. Milan Hučík, Valtická 13, 628 00 Brno (autorizace č. 02 483)

