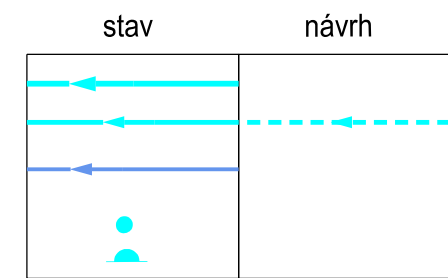


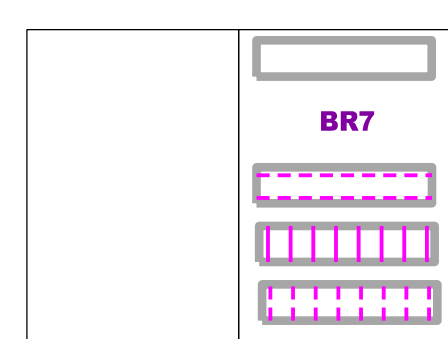
ÚZEMNÍ PLÁN DOLNÍ VĚSTONICE ÚPLNÉ ZNĚNÍ PO ZMĚNĚ Č. 2

ZÁSOBOVÁNÍ VODOU



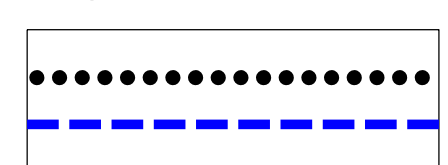
vodovodní přívaděč
vodovodní řady zásobovací
významné vodovodní přípojky v nezastavěném území
vodní zdroje, vrtý
vodojem

ZASTAVITELNÉ PLOCHY A PLOCHY PŘESTAVBY

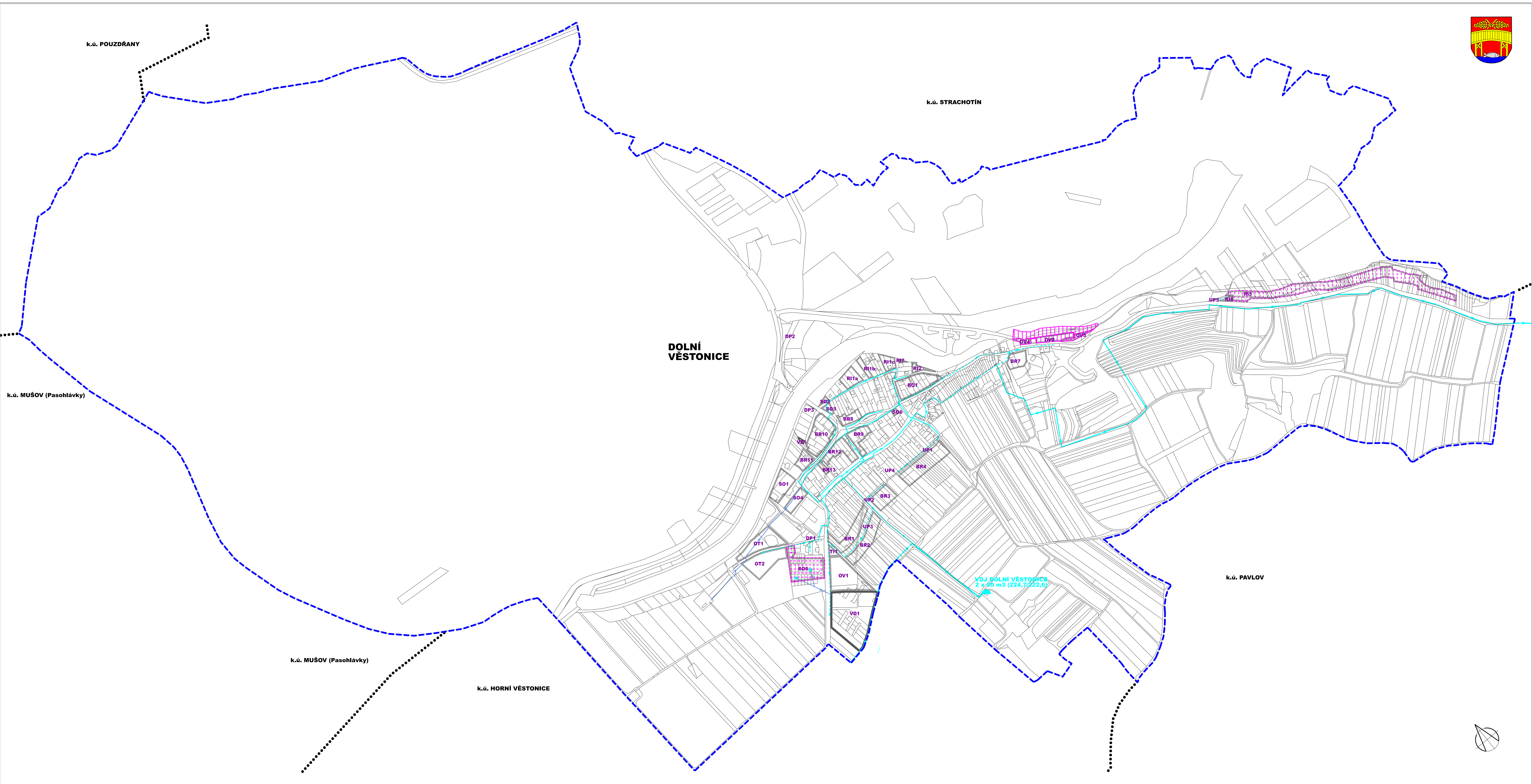


zastavitelné plochy a plochy přestavby, vyžadující napojení na veřejnou infrastrukturu
označení zastavitelných ploch a ploch přestavby
polohu veřejné infrastruktury v ploše upřesnila zapsaná územní studie
polohu veřejné infrastruktury v ploše upřesnil regulační plán
polohu veřejné infrastruktury v ploše upřesnil vydaný regulační plán

INFORMATIVNÍ ÚDAJE



hranice okolních katastrálních území
hranice řešeného území = hranice k.ú. Dolní Věstonice



ZÁZNAM O ÚČINNOSTI ÚPLNÉHO ZNĚNÍ ÚZEMNÍHO PLÁNU

Správní orgán, který vydal poslední změnu územního plánu: Zastupitelstvo obce Dolní Věstonice Razítko
Pořadové číslo poslední změny: 2
Datum nabytí účinnosti poslední změny:
Pořizovatel: Městský úřad Mikulov, odbor stavební a životního prostředí
Jméno a příjmení oprávněné osoby pořizovatele: Irena Prochásková
Funkce: odborný záměstnanec ÚÚP
Podpis:

**VÝKRES TECHNICKÉ INFRASTRUKTURY -
ZÁSOBOVÁNÍ VODOU** Číslo výkresu
1 : 5.000 **I.d**

Objednatel: Obec Dolní Věstonice, IČO 00283134
Datum zpracování: 01/2022
Projektant:
Ing.arch. Milan Hučík, Valtická 13, 628 00 Brno (autorizace č. 02 483)

