









# ÚZEMNÍ STUDIE DOLNÍ VĚSTONICE plochy BR1, BR2, BR3 a BR4

**REGULATIVY ZÁVAZNĚ**  
 hranice parcel pro veřejné prostranství

**TECHNICKÁ INFRASTRUKTURA stav návrh**  
 elektrické vedení VN  
 trafostanice VN  
 elektrické vedení NN  
 elektrické vedení VN rušené plynovody  
 sdělovací síť a dálkové kabely

**INFORMATIVNÍ ÚDAJE**  
 území řešení územní studie  
 stávající pozemky (DKM)



VÝKRES TECHNICKÉ INFRASTRUKTURY -  
ELEKTRICKÉ VEDENÍ A PLYN

1 : 1000

Porizovatel: Městský úřad Mikulov  
 Projektant: AR projekt, s.r.o., Hvězdoslavova 29, 627 00 Brno  
 Datum zpracování: 11/2015  
 Vedoucí projektant: Ing. arch. Milan Hučík  
 Vypracoval: Ing. arch. Milan Hučík  
 Ing. Zita Strejčková

4

